

**МИНИСТЕРСТВО ТРАНСПОРТА РОССИЙСКОЙ ФЕДЕРАЦИИ
ФЕДЕРАЛЬНОЕ ГОСУДАРСТВЕННОЕ АВТОНОМНОЕ ОБРАЗОВАТЕЛЬНОЕ
УЧРЕЖДЕНИЕ ВЫСШЕГО ОБРАЗОВАНИЯ
«РОССИЙСКИЙ УНИВЕРСИТЕТ ТРАНСПОРТА»
(РУТ (МИИТ))
МОСКОВСКИЙ КОЛЛЕДЖ ТРАНСПОРТА**

**РАБОЧАЯ ПРОГРАММА
ОБЩЕОБРАЗОВАТЕЛЬНОЙ УЧЕБНОЙ ДИСЦИПЛИНЫ
ОУД.15 ЭКОНОМИЧЕСКАЯ ГЕОГРАФИЯ**

**по специальности
38.02.03 Операционная деятельность в логистике**


Москва 2022

ОДОБРЕНА
Предметной (цикловой) комиссией
Протокол от 24 февраля 2022 г. №7


Председатель
 Н.В. Тракич

Предметной (цикловой) комиссией
Протокол от 24 февраля 2022 г. №7

Председатель
 А.В. Копейкина

СОГЛАСОВАНО
Зав. методическим кабинетом
 К.В. Ломакина
«24» февраля 2022 г.


Составители:

 К.В. Гирко

Рецензенты:

Худякова Т.В. – преподаватель ГБПОУ МО «Мытищинский колледж»
Сердюкова М.С. – преподаватель МКТ РУТ (МИИТ)

Разработана на основе Федерального государственного образовательного стандарта среднего общего образования от 17 мая 2012 года №413 и Федерального государственного образовательного стандарта среднего профессионального образования по специальности 38.02.03 Операционная деятельность в логистике от 05 февраля 2018 года №69

УТВЕРЖДАЮ
Первый заместитель директора МКТ
 Т.В. Сухарева
«24» февраля 2022 г.

– преподаватель МКТ РУТ (МИИТ)

СОДЕРЖАНИЕ

1. ОБЩАЯ ХАРАКТЕРИСТИКА РАБОЧЕЙ ПРОГРАММЫ ОБЩЕОБРАЗОВАТЕЛЬНОЙ УЧЕБНОЙ ДИСЦИПЛИНЫ	стр. 4
2. СТРУКТУРА И СОДЕРЖАНИЕ ОБЩЕОБРАЗОВАТЕЛЬНОЙ УЧЕБНОЙ ДИСЦИПЛИНЫ	9
3. УСЛОВИЯ РЕАЛИЗАЦИИ ОБЩЕОБРАЗОВАТЕЛЬНОЙ УЧЕБНОЙ ДИСЦИПЛИНЫ	18
4. КОНТРОЛЬ И ОЦЕНКА РЕЗУЛЬТАТОВ ОСВОЕНИЯ ОБЩЕОБРАЗОВАТЕЛЬНОЙ УЧЕБНОЙ ДИСЦИПЛИНЫ	20

1. ОБЩАЯ ХАРАКТЕРИСТИКА РАБОЧЕЙ ПРОГРАММЫ ОБЩЕОБРАЗОВАТЕЛЬНОЙ УЧЕБНОЙ ДИСЦИПЛИНЫ ОУД.15 ЭКОНОМИЧЕСКАЯ ГЕОГРАФИЯ

1.1. Место дисциплины в структуре основной образовательной программы

ОУД Экономическая география является частью обязательной предметной области «Общественные науки» ФГОС среднего общего образования. В соответствии с учебным планом дисциплина изучается в рамках общеобразовательной подготовки и входит в перечень дополнительных учебных дисциплин и элективных курсов.

Реализация общеобразовательной учебной дисциплины (далее – ОУД) Экономическая география осуществляется в пределах образовательной программы среднего профессионального образования - программы подготовки специалистов среднего звена по специальности 38.02.03 Операционная деятельность в логистике в соответствии с ФГОС среднего общего образования, утвержденного приказом Минобрнауки РФ от 17.05.2012 № 413, ФГОС СПО по специальности 38.02.03 Операционная деятельность в логистике, утвержденного приказом от 05 февраля 2018 года №69 и примерной программой общеобразовательной учебной дисциплины География для профессиональных образовательных организаций (автор Баранчиков Е. В., 2015).

1.2. Цели и результаты освоения общеобразовательной учебной дисциплины

Содержание программы дисциплины Экономическая география направлено на достижение следующих **целей**:

- освоение системы географических знаний о целостном, многообразном и динамично изменяющемся мире, взаимосвязи природы, населения и хозяйства на всех территориальных уровнях;
- овладение умениями сочетать глобальный, региональный и локальный подходы для описания и анализа природных, социально-экономических, геоэкологических процессов и явлений;
- развитие познавательных интересов, интеллектуальных и творческих способностей посредством ознакомления с важнейшими географическими особенностями и проблемами мира в целом, его отдельных регионов и ведущих стран;
- воспитание уважения к другим народам и культурам, бережного отношения к окружающей природной среде;
- использование в практической деятельности и повседневной жизни разнообразных географических методов, знаний и умений, а также географической информации;
- нахождение и применение географической информации, включая географические карты, статистические материалы, геоинформационные

системы и интернет-ресурсы, для правильной оценки важнейших социально-экономических вопросов международной жизни;

- понимание географической специфики крупных регионов и стран мира в условиях стремительного развития международного туризма и отдыха, деловых и образовательных программ, телекоммуникаций и простого общения.

Рабочая программа дисциплины Экономическая география предназначена для студентов, обучающихся по специальности: 38.02.03 Операционная деятельность в логистике. Освоение содержания учебной дисциплины Экономическая география обеспечивает достижение студентами следующих **результатов:**

1.2.1. Личностные результаты освоения общеобразовательной учебной дисциплины

Рабочая программа дисциплины Экономическая география направлена на создание условий для достижения обучающимися следующих личностных результатов освоения образовательной программы в соответствии с ФГОС СОО:

- сформированность основ саморазвития и самовоспитания в соответствии с общечеловеческими ценностями и идеалами гражданского общества; готовность и способность к самостоятельной, творческой и ответственной деятельности;
- толерантное сознание и поведение в поликультурном мире, готовность и способность вести диалог с другими людьми, достигать в нем взаимопонимания, находить общие цели и сотрудничать для их достижения, способность противостоять идеологии экстремизма, национализма, ксенофобии, дискриминации по социальным, религиозным, расовым, национальным признакам и другим негативным социальным явлениям;
- навыки сотрудничества со сверстниками, детьми младшего возраста, взрослыми в образовательной, общественно полезной, учебно-исследовательской, проектной и других видах деятельности;
- готовность и способность к образованию, в том числе самообразованию, на протяжении всей жизни; сознательное отношение к непрерывному образованию как условию успешной профессиональной и общественной деятельности;
- сформированность экологического мышления, понимания влияния социально-экономических процессов на состояние природной и социальной среды; приобретение опыта эколого-направленной деятельности;

Личностные результаты освоения образовательной программы в соответствии с ФГОС СОО раскрываются в следующих результатах освоения данной дисциплины:

- сформированность ответственного отношения к обучению; готовность и способность студентов к саморазвитию и самообразованию на основе мотивации к обучению и познанию;
- сформированность целостного мировоззрения, соответствующего современному уровню развития географической науки и общественной практики;
- сформированность основ саморазвития и самовоспитания в соответствии с общечеловеческими ценностями и идеалами гражданского общества; готовность и способность к самостоятельной, творческой и ответственной деятельности;
- сформированность экологического мышления, понимания влияния социально-экономических процессов на состояние природной и социальной среды; приобретение опыта эколого-направленной деятельности;
- сформированность коммуникативной компетентности в общении и сотрудничестве со сверстниками и взрослыми в образовательной, общественно полезной, учебно-исследовательской, творческой и других видах деятельности;
- умение ясно, точно, грамотно излагать свои мысли в устной и письменной речи, понимать смысл поставленной задачи, выстраивать аргументацию, приводить аргументы и контраргументы;
- критичность мышления, владение первичными навыками анализа и критичной оценки получаемой информации;
- креативность мышления, инициативность и находчивость.

1.2.2. Предметные результаты освоения общеобразовательной учебной дисциплины

Рабочая программа дисциплины Экономическая география направлена достижение обучающимися следующих предметных результатов освоения дисциплины в соответствии с ФГОС СОО:

- владение представлениями о современной географической науке, ее участии в решении важнейших проблем человечества;
- владение географическим мышлением для определения географических аспектов природных, социально-экономических и экологических процессов и проблем;
- сформированность системы комплексных социально ориентированных географических знаний о закономерностях развития природы, размещения населения и хозяйства, динамике и территориальных особенностях процессов, протекающих в географическом пространстве;

- владение умениями проведения наблюдений за отдельными географическими объектами, процессами и явлениями, их изменениями в результате природных и антропогенных воздействий;
- владение умениями использовать карты разного содержания для выявления закономерностей и тенденций, получения нового географического знания о природных социально-экономических и экологических процессах и явлениях;
- владение умениями географического анализа и интерпретации разнообразной информации;
- владение умениями применять географические знания для объяснения и оценки разнообразных явлений и процессов, самостоятельного оценивания уровня безопасности окружающей среды, адаптации к изменению ее условий;
- сформированность представлений и знаний об основных проблемах взаимодействия природы и общества, природных и социально-экономических аспектах экологических проблем.

1.2.3. Метапредметные результаты освоения общеобразовательной учебной дисциплины

Рабочая программа дисциплины Экономическая география направлена на создание условий для достижения обучающимися следующих метапредметных результатов освоения образовательной программы в соответствии с ФГОС СОО:

- владение навыками познавательной, учебно-исследовательской и проектной деятельности, навыками разрешения проблем; способность и готовность к самостоятельному поиску методов решения практических задач, применению различных методов познания;
- готовность и способность к самостоятельной информационно-познавательной деятельности, владение навыками получения необходимой информации из словарей разных типов, умение ориентироваться в различных источниках информации, критически оценивать и интерпретировать информацию, получаемую из различных источников.

Метапредметные результаты освоения образовательной программы в соответствии с ФГОС СОО раскрываются в следующих результатах освоения данной дисциплины:

- владение навыками познавательной, учебно-исследовательской и проектной деятельности, а также навыками разрешения проблем; готовность и способность к самостоятельному поиску методов решения практических задач, применению различных методов познания;

- умение ориентироваться в различных источниках географической информации, критически оценивать и интерпретировать информацию, получаемую из различных источников;
- умение самостоятельно оценивать и принимать решения, определяющие стратегию поведения, с учетом гражданских и нравственных ценностей;
- осознанное владение логическими действиями определения понятий, обобщения, установления аналогий, классификации на основе самостоятельного выбора оснований и критериев;
- умение устанавливать причинно-следственные связи, строить рассуждение, умозаключение (индуктивное, дедуктивное и по аналогии) и делать аргументированные выводы;
- представление о необходимости овладения географическими знаниями с целью формирования адекватного понимания особенностей развития современного мира;
- понимание места и роли географии в системе наук; представление об обширных междисциплинарных связях географии.

1.3 Профильная составляющая (направленность) общеобразовательной учебной дисциплины

Изучение дисциплины Экономическая география осуществляется в рамках ППСЗ с учетом профессиональной направленности специальности 38.02.03 Операционная деятельность в логистике за счёт межпредметных связей с дисциплинами профессионального учебного цикла.

Кроме того, профильная составляющая находит свое отражение в организации работы обучающихся при написании рефератов и подготовке сообщений с использованием информации профессиональных учебных и периодических изданий, ЭОР, сайтов.

1.4 Количество часов на освоение программы общеобразовательной учебной дисциплины

Всего часов максимальной учебной нагрузки обучающегося 42 часа, в том числе:

- обязательной аудиторной учебной нагрузки обучающегося – 42 часа.

2. Структура и содержание общеобразовательной учебной дисциплины

2.1 Объем общеобразовательной учебной дисциплины и виды учебной работы

Вид учебной работы	Объем часов
Максимальная учебная нагрузка (всего)	42
Обязательная аудиторная учебная нагрузка (всего)	42
в том числе:	
практические занятия	8
семинарские занятия	2
<i>Промежуточная аттестация в форме дифференцированного зачета</i>	

2.2. Тематический план и содержание учебной дисциплины ОУД.15 ЭКОНОМИЧЕСКАЯ ГЕОГРАФИЯ

№ неде ли	Наименование разделов и тем	Содержание учебного материала, лабораторные и практические работы, самостоятельная работа обучающихся, формы организации деятельности обучающихся	Объем часов на изучени е раздела, темы	Кол-во часов на урок	Задание на дом
1	2	3	4	5	6
II семестр					
1	Введение. Раздел 1. Источники географической информации		2		
		Содержание учебного материала <i>География как наука. Ее роль и значение в системе наук. Источники географической информации</i> Цели и задачи географии при освоении специальностей СПО Традиционные и новые методы географических исследований. Источники географической информации. Географические карты различной тематики и их практическое использование	2	2/2	повторение конспекта
	Раздел 2. Политическое устройство мира		4		
2		Содержание учебного материала <i>Политическая карта мира. Исторические этапы ее формирования и современные особенности.</i> Суверенные государства и самоуправляющиеся государственные образования. Группировка стран по площади территории и численности населения. Формы правления, типы государственного устройства и формы государственного режима. Типология стран по уровню социально-экономического развития. Условия и особенности социально-экономического развития развитых и развивающихся стран и их типы.	4	2/4	повторение конспекта, [1] глава 1

3		Практическая работа 1 Нанесение на контурную карту групп стран по уровню социально-экономического развития		2/6	оформление отчета
Раздел 3. География мировых природных ресурсов			2		
4		География мировых природных ресурсов Взаимодействие человеческого общества и природной среды, его особенности на современном этапе. Экологизация хозяйственной деятельности человека. Географическая среда. Различные типы природопользования. Антропогенные природные комплексы. Геоэкологические проблемы. Особо охраняемые природные территории. Природные условия и природные ресурсы. Виды природных ресурсов. Ресурсообеспеченность. Размещение различных видов природных ресурсов на территории мировой суши. Ресурсы Мирового океана. Территориальные сочетания природных ресурсов. Природно-ресурсный потенциал. Проблемы и перспективы освоения природных ресурсов Арктики и Антарктиды. Определение и сравнение обеспеченности различных регионов и стран мира основными видами природных ресурсов	2	2/8	[1] стр. 23-35, повторение конспекта
Раздел 4. География населения мира			2		
5		Содержание учебного материала География населения мира Численность населения мира и ее динамика. Наиболее населенные регионы и страны мира. Воспроизводство населения и его типы. Демографическая политика. Половая и возрастная структура населения. Качество жизни населения. Территориальные различия в средней продолжительности жизни населения, обеспеченности чистой питьевой водой, уровне заболеваемости, младенческой смертности и	2	2/10	повторение конспекта, [1] глава 3

		<p>грамотности населения. Индекс человеческого развития.</p> <p>Трудовые ресурсы и занятость населения. Экономически активное и самодеятельное население. Социальная структура общества. Качество рабочей силы в различных странах мира.</p> <p>Расовый, этнолингвистический и религиозный состав населения.</p> <p>Размещение населения по территории земного шара. Средняя плотность населения в регионах и странах мира. Миграции населения и их основные направления.</p> <p>Урбанизация. «Ложная» урбанизация, субурбанизация, рурбанизация. Масштабы и темпы урбанизации в различных регионах и странах мира. Города-миллионеры, «сверхгорода» и мегалополисы</p>			
	Раздел 5. Мировое хозяйство		6		
6		<p>Содержание учебного материала</p> <p><i>Мировая экономика, исторические этапы ее развития</i></p> <p>Международное географическое разделение труда. Международная специализация и кооперирование. Научно-технический прогресс и его современные особенности</p>	6	2/12	повторение конспекта, [1] глава 4
7		<p><i>Современные особенности развития мирового хозяйства</i> Интернационализация производства и глобализация мировой экономики. Региональная интеграция. Основные показатели, характеризующие место и роль стран в мировой экономике.</p> <p>Отраслевая структура мирового хозяйства. Исторические этапы развития мирового промышленного производства. Территориальная структура мирового хозяйства, исторические этапы ее развития. Ведущие регионы и страны мира по</p>		2/14	повторение конспекта, [1] глава 4

		уровню экономического развития. «Мировые» города			
8		<p>Содержание учебного материала География отраслей первичной, вторичной, третичной сфер мирового хозяйства Сельское хозяйство и его экономические особенности. Интенсивное и экстенсивное сельскохозяйственное производство. «Зеленая революция» и ее основные направления. Агропромышленный комплекс. География мирового растениеводства и животноводства. Лесное хозяйство и лесозаготовка. Горнодобывающая промышленность. Географические аспекты добычи различных видов полезных ископаемых. Географические особенности мирового потребления минерального топлива, развития мировой электроэнергетики, черной и цветной металлургии, машиностроения, химической, лесной (перерабатывающие отрасли) и легкой промышленности. Транспортный комплекс и его современная структура. Географические особенности развития различных видов мирового транспорта. Крупнейшие мировые морские торговые порты и аэропорты. Связь и ее современные виды. Дифференциация стран мира по уровню развития медицинских, образовательных, туристских, деловых и информационных услуг. Современные особенности международной торговли товарами</p>		2/16	повторение конспекта
	Раздел 6. Регионы мира		18		
9	Тема 6.1 Зарубежная Европа	<p>Содержание учебного материала География населения и хозяйства Зарубежной Европы</p>	2	2/18	повторение конспекта, [1] глава 8

		<p>Место и роль Зарубежной Европы в мире. Особенности географического положения региона. История формирования его политической карты. Характерные черты природно-ресурсного потенциала, населения и хозяйства. Отрасли международной специализации. Территориальная структура хозяйства.</p> <p>Германия и Великобритания как ведущие страны Зарубежной Европы. Условия их формирования и развития. Особенности политической системы. Природно-ресурсный потенциал, население, ведущие отрасли хозяйства и их территориальная структура</p>			
10	Тема 6.2 Зарубежная Азия	<p>Содержание учебного материала <i>География населения и хозяйства Зарубежной Азии</i></p> <p>Место и роль Зарубежной Азии в мире. Особенности географического положения региона. История формирования его политической карты. Характерные черты природно-ресурсного потенциала, населения и хозяйства. Отрасли международной специализации. Территориальная структура хозяйства. Интеграционные группировки. Япония, Китай и Индия как ведущие страны Зарубежной Азии. Условия их формирования и развития. Особенности политической системы. Природно-ресурсный потенциал, население, ведущие отрасли хозяйства и их территориальная структура</p>	2	2/20	повторение конспекта, [1] глава 9

11		Практическая работа 2 Нанесение на контурную карту регионов Зарубежной Европы. Указание стран-членов ЕС, НАТО, Шенгенской зоны. Нанесение на контурную карту регионов Зарубежной Азии. Указание крупнейших портов региона	2	2/22	оформление отчета
12	Тема 6.3 Африка. Австралия и Океания	Содержание учебного материала География населения и хозяйства Африки Место и роль Африки в мире. Особенности географического положения региона. История формирования его политической карты. Характерные черты природно-ресурсного потенциала, населения и хозяйства. Отрасли международной специализации. Территориальная структура хозяйства. Интеграционные группировки	6	2/24	повторение конспекта, [1] глава 10
13		Содержание учебного материала География населения и хозяйства Австралии и Океании Место и роль Австралии и Океании в мире. Особенности географического положения региона. История формирования его политической карты. Особенности природно-ресурсного потенциала, населения и хозяйства. Отраслевая и территориальная структура хозяйства Австралии и Новой Зеландии		2/26	повторение конспекта, [1] глава 13
14		Практическая работа 3 Нанесение на контурные карты регионов Африки, Австралии. Обозначение основных видов минеральных ресурсов, указание крупнейших портов регионов		2/28	оформление отчета
15	Тема 6.4 Северная Америка. Латинская Америка	Содержание учебного материала География населения и хозяйства Северной Америки Место и роль Северной Америки в мире. Особенности географического положения региона.	6	2/30	повторение конспекта, [1] глава 11

		История формирования его политической карты. Характерные черты природно-ресурсного потенциала, населения и хозяйства. Отрасли международной специализации. США. Условия их формирования и развития. Особенности политической системы. Природно-ресурсный потенциал, население, ведущие отрасли хозяйства и экономические районы			
16		Содержание учебного материала <i>География населения и хозяйства Латинской Америки</i> Место и роль Латинской Америки в мире. Особенности географического положения региона. История формирования его политической карты. Характерные черты природно-ресурсного потенциала, населения и хозяйства. Отрасли международной специализации. Территориальная структура хозяйства. Интеграционные группировки. Бразилия и Мексика как ведущие страны Латинской Америки. Условия их формирования и развития. Особенности политической системы. Природно-ресурсный потенциал, население, ведущие отрасли хозяйства и их территориальная структура		2/32	повторение конспекта, [1] глава 12
17		<i>Практическая работа 4</i> Нанесение на контурную карту субрегионов Северной и Латинской Америки		2/34	оформление отчета
	Раздел 7. Россия в современном мире. Географические аспекты современных глобальных проблем человечества		4		
18		Содержание учебного материала <i>Россия на политической карте мира</i> Изменение географического, геополитического и геоэкономического положения России на рубеже XX — XXI веков. Характеристика современного этапа социально-экономического развития	2	2/36	повторение конспекта, [1] глава 14

19		Содержание учебного материала <i>Место России в мировом хозяйстве и международном географическом разделении труда</i> Ее России в международной торговле товарами и других формах внешнеэкономических связей. Особенности территориальной структуры хозяйства. География отраслей международной специализации	2	2/38	повторение конспекта, [1] глава 14
	Раздел 8. Географические аспекты современных глобальных проблем человечества		2		
20		Содержание учебного материала <i>Глобальные проблемы человечества и роль географии в их решении</i> Роль географии в решении глобальных проблем человечества	2	2/40	
21	Дифференцированный зачет	<i>Дифференцированный зачет</i>	2	2/42	
	Всего		42	42	

3. УСЛОВИЯ РЕАЛИЗАЦИИ ПРОГРАММЫ ОБЩЕОБРАЗОВАТЕЛЬНОЙ УЧЕБНОЙ ДИСЦИПЛИНЫ

3.1. Требования к материально-техническому обеспечению

Учебная дисциплина реализуется в учебном кабинете «Географии».

Минимально необходимое материально-техническое обеспечение включает в себя:

- Рабочие места по количеству обучающихся (стол, стулья аудиторные);
- Оборудованное рабочее место преподавателя (стол, кресло, персональный компьютер, локальная сеть с выходом в Internet);
- Доска меловая
- Шкафы-стеллажи для размещения учебно-наглядных пособий и документации;
- Мультимедийное оборудование (ПК системный блок – процессор Intel Pentium4, 3ГГц, ОЗУ 2 Гб, проектор, звуковая система).
- Плакаты – 5шт.
- Карта -1шт.

3.2 Информационное обеспечение обучения

**Перечень рекомендуемых учебных изданий, Интернет-ресурсов,
дополнительной литературы**

Основной источник

1. Баранчиков, Е.В. География: учебник для студ. учреждений сред. проф. образования. – 7-е изд, стер. - Москва : Издательский центр «Академия», 2019. – 320 с. URL: <https://academia-library.ru/reader/?id=408725> – Текст : электронный. (дата обращения: 06.05.2021).

Дополнительные источники

1. Калуцков, В. Н. География России : учебник и практикум для среднего профессионального образования / В. Н. Калуцков. — 2-е изд., испр. и доп. — Москва : Издательство Юрайт, 2021. — 347 с. — (Профессиональное образование). — ISBN 978-5-534-05504-7. — Текст : электронный // ЭБС Юрайт [сайт]. — URL: <https://urait.ru/bcode/469721> (дата обращения: 19.04.2021).
2. Вавилова, Е.В. Экономическая география и регионалистика : учебное пособие / Е.В. Вавилова. — Москва : КНОРУС, 2021. — 256 с. — URL: <https://www.book.ru/view5/936f966681582b2bcd8670b7813226af> (дата обращения: 06.05.2021). –Текст : электронный.

3. Симагин, Ю. А. Экономическая география и регионалистика : учебник для среднего профессионального образования / Ю. А. Симагин, А. В. Обыграйкин, В. Д. Карасаева ; под редакцией Ю. А. Симагина. — 2-е изд., перераб. и доп. — Москва : Издательство Юрайт, 2020. — 411 с. — (Профессиональное образование). — ISBN 978-5-534-04675-5. — Текст : электронный // ЭБС Юрайт [сайт]. — URL: <https://urait.ru/bcode/451282> (дата обращения: 19.04.2021).
4. Родионова, И.А. Экономическая и социальная география мира. В 2 ч. Ч. 1 : учебник для среднего профессионального образования / И.А. Родионова. 3-е изд., перераб. и доп. – Москва : Издательство Юрайт, 2021. — 385 с. - (Профессиональное образование). — URL: <https://urait.ru/viewer/ekonomicheskaya-i-socialnaya-geografiya-mira-v-2-ch-chast-1-471875> (дата обращения: 06.05.2021). — Текст : электронный.
5. Родионова, И.А. Экономическая и социальная география мира. В 2 ч. Ч. 2 : учебник для среднего профессионального образования / И.А. Родионова. 3-е изд., испр. и доп. – Москва : Издательство Юрайт, 2021. — 235 с. - (Профессиональное образование). — URL: <https://urait.ru/viewer/ekonomicheskaya-i-socialnaya-geografiya-mira-v-2-ch-chast-1-471875> (дата обращения: 06.05.2021). — Текст : электронный.
6. Кузьбожев, Э. Н. Экономическая география и регионалистика : учебник для среднего профессионального образования / Э. Н. Кузьбожев, И. А. Козьева, М. Г. Клевцова. — 3-е изд., перераб. и доп. — Москва : Издательство Юрайт, 2020. — 431 с. — (Профессиональное образование). — ISBN 978-5-534-04284-9. — Текст : электронный // ЭБС Юрайт [сайт]. — URL: <https://urait.ru/bcode/451281> (дата обращения: 19.04.2021).

3.3 Сопровождение реализации образовательной программы с применением электронного обучения и дистанционных образовательных технологий

Освоение программы может проводиться с применением дистанционных образовательных технологий (далее – ДОТ) при наличии объективных уважительных причин и/или обстоятельств непреодолимой силы (форс-мажорных обстоятельств), препятствующих обучающимся и/или преподавателям лично присутствовать при проведении занятия.

В этом случае допускается проводить занятие удаленно в соответствии с расписанием, утвержденным заместителем директора колледжа, ответственным за учебную работу на платформах MS Teams (предпочтительно), GoogleClassroom, Zoom, Teamlink, ЯКласс и прочие (при согласовании с руководством).

Местом размещения документов и информации является личный кабинет или электронная почта обучающегося.

Применяемые инструменты должны обеспечивать непрерывную аудио- и видеотрансляцию в режиме реального времени.

Ссылка (id адрес) заранее доводится преподавателем до сведения обучающихся.

4. КОНТРОЛЬ И ОЦЕНКА РЕЗУЛЬТАТОВ ОСВОЕНИЯ ДИСЦИПЛИНЫ

Результаты обучения	Критерии оценки	Методы оценки
Личностные Метапредметные Предметные	<p>Этап теоретического обучения:</p> <ul style="list-style-type: none"> - посещаемость не менее 50% теоретических занятий; - наличие конспекта лекций по всем темам, вынесенным на лекционное обсуждение; - участие в обсуждении теоретических вопросов тем на каждом занятии; - требуемые для занятий материалы (дидактический материал, учебник и проч.) в наличии <p>Этап практических занятий:</p> <ul style="list-style-type: none"> - практические задания самостоятельно выполнены и представлены в письменной форме; - выполнение 100% практических работ; - студент может обосновать применение тех или иных алгоритмов, схем решения, причинно-следственных цепочек и т.д. и источников информации для конкретных ситуаций <p>Этап проверки усвоения и применения</p> <ul style="list-style-type: none"> - правильность и обоснованность дискуссионных суждений; - практические задания решены с использованием необходимых информационных источников; - представленные практические работы 	<p>Текущий контроль: практические занятия; тестовый контроль; индивидуальное задание; устный опрос;</p> <p>Промежуточный контроль: дифференцированный зачет</p>

	<p>соответствуют требованиям МКТ;</p> <p>- представленные рефераты, доклады соответствуют оформлению, заданной тематике и не являются плагиатом, защитное слово отражает тематику реферата и имеет личные суждения и представления студента</p>	
--	---	--

Содержание обучения	Характеристика основных видов деятельности студентов (на уровне учебных действий)
Введение. Источники географической информации	<p>Объяснение междисциплинарных связей географии. Название традиционных и новых источников географической информации.</p> <p>Демонстрация роли Интернета и геоинформационных систем в изучении географии</p>
Политическое устройство мира	<p>Умение показывать на карте различные страны мира. Умение приводить примеры и характеризовать современные межгосударственные конфликты в различных регионах мира.</p> <p>Выделение стран с республиканской и монархической формами правления, унитарным и федеративным типами государственного устройства в различных регионах мира.</p> <p>Объяснение различий развитых и развивающихся стран по уровню их социально-экономического развития. Умение приводить примеры и характеризовать различные типы стран по уровню социально-экономического развития</p>
География мировых природных ресурсов	<p>Объяснение основных направлений экологизации хозяйственной деятельности человека.</p> <p>Выделение различных типов природопользования.</p> <p>Определение обеспеченности различными видами природных ресурсов отдельных регионов и стран мира.</p> <p>Умение показывать на карте основные мировые районы добычи различных видов минеральных ресурсов. Умение называть основные направления использования ресурсов Мирового океана.</p> <p>Выделять основные проблемы и перспективы освоения природных ресурсов Арктики и Антарктики</p>
География населения мира	<p>Умение называть мировую десятку стран с наибольшей численностью населения.</p> <p>Выделение различных типов воспроизводства населения и приведение примеров стран, для которых они характерны.</p> <p>Умение называть основные показатели качества жизни населения.</p> <p>Умение приводить примеры стран с однородным и наиболее разнородным расовым, этническим и религиозным составом населения.</p>

	<p>Умение приводить примеры стран с наибольшей и наименьшей средней плотностью населения.</p> <p>Объяснение основных направлений и причин современных международных миграций населения.</p> <p>Умение приводить примеры стран с наибольшей и наименьшей долей городского населения.</p> <p>Умение показывать на карте мировые «сверхгорода» и мегалополисы</p>
<p>Мировое хозяйство. Современные особенности развития мирового хозяйства</p>	<p>Умение давать определение понятий «международное географическое разделение труда», «международная специализация» и «международное кооперирование».</p> <p>Выделение характерных черт современной научно-технической революции.</p> <p>Умение называть ведущие мировые и региональные экономические интеграционные группировки.</p> <p>Умение приводить примеры отраслей различных сфер хозяйственной деятельности.</p> <p>Умение называть наиболее передовые и наиболее отсталые страны мира по уровню их экономического развития</p>
<p>География отраслей первичной сферы мирового хозяйства</p>	<p>Выделение характерных черт «зеленой революции». Умение приводить примеры стран, являющихся ведущими мировыми производителями различных видов продукции растениеводства и животноводства.</p> <p>Умение называть страны, являющиеся ведущими мировыми производителями различных видов минерального сырья.</p> <p>Умение показывать на карте и характеризовать основные горнопромышленные и сельскохозяйственные районы мира</p>
<p>География отраслей вторичной сферы мирового хозяйства</p>	<p>Умение приводить примеры стран, основная часть электроэнергии в которых производится на тепловых, гидравлических и атомных электростанциях.</p> <p>Умение называть страны, являющиеся ведущими мировыми производителями черных и цветных металлов.</p> <p>Выделение стран с наиболее высоким уровнем развития машиностроения.</p> <p>Умение называть страны, являющиеся ведущими мировыми производителями автомобилей, морских невоенных судов, серной кислоты, пластмасс, химических волокон, синтетического каучука, пиломатериалов, бумаги и тканей</p>
<p>География отраслей третичной сферы мирового хозяйства</p>	<p>Умение объяснять роль различных видов транспорта при перевозке грузов и пассажиров.</p> <p>Умение приводить примеры стран, обладающих наибольшей протяженностью и плотностью сети железных и автомобильных дорог.</p> <p>Умение называть крупнейшие мировые торговые порты и аэропорты, объяснять их распределение по регионам и странам мира.</p> <p>Умение показывать на карте и характеризовать основные районы международного туризма.</p> <p>Умение объяснять местоположение ведущих мировых центров биржевой деятельности. Умение называть страны с наибольшими объемами внешней торговли товарами</p>

Регионы мира. География населения и хозяйства Зарубежной Европы	<p>Умение показывать на карте различные страны Зарубежной Европы.</p> <p>Сопоставление стран Зарубежной Европы по площади территории, численности населения и уровню экономического развития.</p> <p>Умение приводить примеры стран Зарубежной Европы, наиболее хорошо обеспеченных различными видами природных ресурсов.</p> <p>Умение называть страны Зарубежной Европы с наибольшими и наименьшими значениями естественного прироста населения, средней плотности населения и доли городского населения.</p> <p>Умение показывать на карте и характеризовать крупнейшие города и городские агломерации, основные промышленные и сельскохозяйственные районы Зарубежной Европы. Умение объяснять особенности территориальной структуры хозяйства Германии и Великобритании</p>
География населения и хозяйства Зарубежной Азии	<p>Умение показывать на карте различные страны Зарубежной Азии. Сопоставление стран Зарубежной Азии по площади территории, численности населения и уровню экономического развития. Умение определять ресурсообеспеченность различных стран Зарубежной Азии.</p> <p>Умение называть страны Зарубежной Азии с наибольшими и наименьшими значениями естественного прироста населения, средней плотности населения и доли городского населения.</p> <p>Умение приводить примеры стран Зарубежной Азии с однородным и разнородным этническим и религиозным составом населения.</p> <p>Умение показывать на карте и характеризовать крупнейшие города и городские агломерации, основные горнопромышленные и сельскохозяйственные районы Зарубежной Азии. Умение объяснять особенности территориальной структуры хозяйства Японии, Китая и Индии</p>
География населения и хозяйства Африки	<p>Умение показывать на карте различные страны Африки. Умение называть страны Африки, обладающие наибольшей площадью территории и численностью населения. Умение объяснять причины экономической отсталости стран Африки.</p> <p>Умение показывать на карте и характеризовать крупнейшие города, основные горнопромышленные и сельскохозяйственные районы Африки</p>
География населения и хозяйства Северной Америки	<p>Умение объяснять природные, исторические и экономические особенности развития Северной Америки.</p> <p>Выделение отраслей международной специализации Канады, умение показывать на карте и характеризовать ее крупнейшие промышленные центры, основные горнопромышленные и сельскохозяйственные районы.</p> <p>Умение объяснять особенности расово-этнического состава и размещения населения США.</p> <p>Умение показывать на карте и характеризовать крупнейшие городские агломерации, мегалополисы, основные промышленные и сельскохозяйственные районы США</p>
География населения	<p>Умение показывать на карте различные страны Латинской Америки. Сопоставление стран Латинской Америки по площади</p>

и хозяйства Латинской Америки	территории, численности населения и уровню экономического развития. Выделение стран Латинской Америки, наиболее обеспеченных различными видами природных ресурсов. Умение приводить примеры стран Латинской Америки с наибольшими и наименьшими значениями естественного прироста населения. Сопоставление стран Латинской Америки по расовому составу населения. Умение объяснять особенности урбанизации стран Латинской Америки. Умение показывать на карте и характеризовать крупнейшие промышленные центры, основные горнопромышленные и сельскохозяйственные районы Латинской Америки. Выделение отраслей международной специализации в Бразилии и Мексике
География населения и хозяйства Австралии и Океании	Умение объяснять природные и исторические особенности развития Австралии и Океании. Выделение отраслей международной специализации Австралии, умение показывать на карте и характеризовать ее крупнейшие промышленные центры, основные горнопромышленные и сельскохозяйственные районы
Россия современном мире	в Умение объяснять современные особенности экономико-географического положения России. Выделение основных товарных статей экспорта и импорта России. Умение называть ведущих внешнеторговых партнеров России
Географические аспекты современных глобальных проблем человечества	Выделение глобальных проблем человечества. Умение приводить примеры проявления сырьевой, энергетической, демографической, продовольственной и экологической проблем человечества, предлагать возможные пути их решения